


Impianto di produzione di energia elettrica da fonte solare denominato “San Giuliano” avente potenza di picco 7,1755 MWp e potenza in immissione 6,2 MW situato nel Comune di Alessandria con relative opere connesse nel Comune di Tortona (AL), in Provincia di Alessandria.

PIANO PARTICELLARE DI ESPROPRIO DESCRITTIVO



Nov 2025	02	Emissione finale	L.Ferrari	G. Bizzarri	G. Bizzarri
Apr 2025	01	Progetto Definitivo	G. Costa	G. Bizzarri	G. Bizzarri
Mar 2024	00	Progetto Definitivo	E. Boldrin	L. Ferrari	G. Bizzarri
Data	Rev.	Descrizione Emissione	Preparato	Verificato	Approvato
Logo Committente e Denominazione Commerciale			ID Documento Committente		
			CoD033_FV_BGL_00014_PIANO PARTICELLARE ESPROPRIO		
Logo Appaltatore e Denominazione Commerciale			ID Documento Appaltatore		
Futuro Solare 1 S.r.L.					

	ID Documento Committente CoD033_FV_BGL_00014	Pagina 2 / 5
		Numero Revisione
		02

Sommario

1	Introduzione	4
2	Ubicazione delle opere.....	5




ID Documento Committente
CoD033_FV_BGL_00014

Pagina
3 / 5

Numero
Revisione

02


	ID Documento Committente CoD033_FV_BGL_00014	Pagina 4 / 5
		Numero Revisione
		02

1 Introduzione

Il presente piano particellare di esproprio riguarda le aree interessate del progetto di realizzazione dell'impianto fotovoltaico "San Giuliano", ubicato nei Comuni di Alessandria e Tortona (AL).

I principali elementi costituenti l'impianto fotovoltaico sono:

- moduli fotovoltaici installati su strutture del tipo inseguitore mono-assiale;
- inverter di stringa;
- cabina distributore;
- cabine produttore;
- recinzione;
- cabina di sezionamento;
- elettrodotto di connessione.

	ID Documento Committente CoD033_FV_BGL_00014	Pagina 5 / 5
		Numero Revisione
		02

2 Ubicazione delle opere

L'area in cui sarà ubicato l'impianto, le relative aree di pertinenza e l'elettrodotto di connessione, interessano terreni nei Comuni di Alessandria e Tortona, come dettagliato nella tabella in allegato.

La procedura espropriativa verrà applicata alle particelle private che non rientrano nella disponibilità del proponente, indicate nella tabella riassuntiva in allegato.

All'interno del progetto definitivo di linea, allegato al presente progetto, vengono riportate tutte le particelle catastali interessate della linea elettrica di connessione.

La procedura espropriativa verrà effettuata secondo quanto previsto dalle leggi nazionali e regionali vigenti in materia:

- DPR 327/01 e smi: Testo unico sugli espropri
- D.Lgs 387/03: Attuazione della direttiva 2001/77/CE relativa alla promozione dell'energia elettrica prodotta da fonti energetiche rinnovabili nel mercato interno dell'elettricità.

NUMERO PROGR.	COMUNE	FOGLIO	MAPPALE	PROPRIETARI	CODICE FISCALE	OGGETTO DELL'ATTO. Acquisto-Servitù di passaggio, di condotta, di elettrodottointerrato o linea elettrica aerea, occupazione temporanea	SUPERFICIE INTERESSATA DAL PROGETTO	ESTREMI DELL'ATTO E REGISTRAZIONE DA PRESENTARE IN COPIA
1	ALESSANDRIA (AL)	234	242	TORTI MAURIZIO nato a TORTONA (AL) il 13/10/1960	TRTMRZ60R13L304S	acquisto	4880 m2	Si rimanda all'elaborato A12 Titolo di Disponibilità delle aree
2	ALESSANDRIA (AL)	234	243	TORTI MAURIZIO nato a TORTONA (AL) il 13/10/1960	TRTMRZ60R13L304S	acquisto	20180 m2	
3	ALESSANDRIA (AL)	234	244	TORTI MAURIZIO nato a TORTONA (AL) il 13/10/1960	TRTMRZ60R13L304S	acquisto	7240 m2	
4	ALESSANDRIA (AL)	234	245	TORTI MAURIZIO nato a TORTONA (AL) il 13/10/1960	TRTMRZ60R13L304S	acquisto	2200 m2	
5	ALESSANDRIA (AL)	234	246	TORTI MAURIZIO nato a TORTONA (AL) il 13/10/1960	TRTMRZ60R13L304S	acquisto	8040 m2	
6	ALESSANDRIA (AL)	234	271	TORTI MAURIZIO nato a TORTONA (AL) il 13/10/1960	TRTMRZ60R13L304S	acquisto	17320 m2	
7	ALESSANDRIA (AL)	234	298	TORTI MAURIZIO nato a TORTONA (AL) il 13/10/1960	TRTMRZ60R13L304S	acquisto	2080 m2	
8	ALESSANDRIA (AL)	234	299	TORTI MAURIZIO nato a TORTONA (AL) il 13/10/1960	TRTMRZ60R13L304S	acquisto	4480 m2	
9	ALESSANDRIA (AL)	234	306	TORTI MAURIZIO nato a TORTONA (AL) il 13/10/1960	TRTMRZ60R13L304S	acquisto	4940 m2	
10	ALESSANDRIA (AL)	234	321	TORTI MAURIZIO nato a TORTONA (AL) il 13/10/1960	TRTMRZ60R13L304S	acquisto	2780 m2	
11	ALESSANDRIA (AL)	234	489	TORTI MAURIZIO nato a TORTONA (AL) il 13/10/1960	TRTMRZ60R13L304S	acquisto	15110 m2	
12	ALESSANDRIA (AL)	234	634	TORTI MAURIZIO nato a TORTONA (AL) il 13/10/1960	TRTMRZ60R13L304S	acquisto	7400 m2	
13	TORTONA (AL)	76	3	IREN GREEN GENERATION TECH S.r.l.	10576731003		71620 m2	
14	TORTONA (AL)	49	353 sub.1	Bene comune non censibile		occupazione temporanea, servitù di elettrodotto interrato e passaggio	290 m2	Con rogito notarile, registrato e trascritto, IGGT ha costituito servitù con gli unici intestatari degli altri subalterni, unici aventi diritto sul sub. n.1: COLLA Giovanni Mattia, nato a TORTONA (AL) il 05/07/1972 (C.F. CLLGNN72L05L304S) e COLLA Michele Francesco, nato a TORTONA (AL) il 16/07/1978 (C.F. CLLMHL78L16L304C)
15	TORTONA (AL)	49	477	COLLA Giovanni Mattia, nato a TORTONA (AL) il 05/07/1972	CLLGNN72L05L304S	acquisto	64 m2	contratto definitivo notarile, registrato e trascritto, stipulato il 21 luglio 2025 (in corso la richiesta di rettifica catastale)
				COLLA Michele Francesco, nato a TORTONA (AL) il 16/07/1978	CLLMHL78L16L304C			

Dati catastali relativi alla proprietà					Dati catastali per l'identificazione del fondo								IND. ESPROPRIO	IND.OCCUPAZIONE TEMPORANEA			IND. SERVITU'			TOTALE IMPORTO (€)	
N. Ordine	DITTE	Quota Proprietà	Codice Fiscale	Note	Mappa				Qualità	Classe	Superficie	Reddito		Superficie da espropriare (mq)	Superficie da occupare (mq)	Prezzo unitario (€)	Importo (€)	Superficie da asservire (mq)	Prezzo unitario (€/ha)		Importo (€)
					Catasto	Foglio	Mappale	Subalterno/ Porzione				Dominicale	Agrario								
1	AGRICOLA S.I.A. - SOCIETA' SEMPLICE, con sede in TORTONA (AL)	1/1	00193740065	Trattasi di frontista di Strada Vicinale Pantaleona		52	172		SEMINATIVO	4	83890	€ 281,62	€ 281,62	0	297	€ 0,27	€ 79,20	594	€ 3,20	€ 1.900,80	€ 1.980,00
		1/1		Trattasi di frontista di Strada Vicinale Pantaleona		52	171		SEMINATIVO	3	132040	€ 784,22	€ 784,22	0	135	€ 0,27	€ 36,00	270	€ 3,20	€ 864,00	€ 900,00
		1/1		Trattasi di frontista di Strada Vicinale Pantaleona		52	173		SEMIN IRRIG	3	23770	€ 256,57	€ 159,59	0	107	€ 0,27	€ 28,53	214	€ 3,20	€ 684,80	€ 713,33
		1/1		Trattasi di frontista di Strada Vicinale Pantaleona		52	1		SEMIN IRRIG	3	66650	€ 719,42	€ 447,48	0	313	€ 0,27	€ 83,47	626	€ 3,20	€ 2.003,20	€ 2.086,67
		1/1		Trattasi di frontista di Strada Vicinale Pantaleona		53	1	A	BOSCO MISTO	U	20500	€ 52,94	€ 6,35	0	216	€ 0,27	€ 57,60	432	€ 3,20	€ 1.382,40	€ 1.440,00
		1/1		Trattasi di frontista di Strada Vicinale Pantaleona		52	233		SEMINATIVO	4	78748	€ 264,35	€ 264,35	0	169	€ 0,27	€ 45,07	338	€ 3,20	€ 1.081,60	€ 1.126,67
2	ALBEA TUBES ITALY S.R.L		'00833890155			47	62	06	D/7			€ 48.253,56		0	200	€ 0,53	€ 106,67	400	€ 6,40	€ 2.560,00	€ 2.666,67
3	APPIA S.r.l., con sede in TORTONA (AL)	1/1	'01454580067			55	216		SEMINATIVO	1	210	€ 2,22	€ 1,84	0	114	€ 0,27	€ 30,40	228	€ 3,20	€ 729,60	€ 760,00
						55	214		SEMINATIVO	1	27980	€ 296,13	€ 245,57	0	0	€ 0,27	€ -	5	€ 3,20	€ 16,00	€ 16,00
4	AUTOSPED G - SPA con sede in CASTELNUOVO SCRIVIA (AL)		00153880067			47	51		INCOLT PROD	U	1780	€ 0,18	€ 0,09	0	10	€ 0,27	€ 2,67	20	€ 3,20	€ 64,00	€ 66,67
						47	49		SEMINATIVO	3	36240	€ 215,24	€ 215,24	0	90	€ 0,27	€ 24,00	180	€ 3,20	€ 576,00	€ 600,00
						47	52		SEMINATIVO	3	2555	€ 15,17	€ 15,17	0	160	€ 0,27	€ 42,67	320	€ 3,20	€ 1.024,00	€ 1.066,67
						47	53	02	A/2	3		€ 413,17		0	167	€ 0,53	€ 88,89	333	€ 6,40	€ 2.133,33	€ 2.222,22
						47	53	03	D/7			€ 2.974,41		0	167	€ 0,53	€ 88,89	333	€ 6,40	€ 2.133,33	€ 2.222,22
						47	53	04	D/7			€ 77.277,99		0	167	€ 0,53	€ 88,89	333	€ 6,40	€ 2.133,33	€ 2.222,22
5	BARBARINO CRISTINA, nata a TORTONA (AL) il 15/07/1970	1/2	BRBCST70L55L304M	Come convenuto con la Provincia - Servizio Espropri e con il Comune, dette particelle, ancorché private, sono già occupate effettivamente da sede stradale e saranno oggetto di cessione al Comune stesso da parte dei proprietari		54	45	03	A/2	4		€ 441,57		0	2	€ 0,53	€ 0,89	3	€ 6,40	€ 21,33	€ 22,22
		1/2				54	45	04	C/6	3		€ 330,02		0	2	€ 0,53	€ 0,89	3	€ 6,40	€ 21,33	€ 22,22
		1/2				54	45	05	A/2	6		€ 1.437,04		0	2	€ 0,53	€ 0,89	3	€ 6,40	€ 21,33	€ 22,22
6	BARBARINO FRANCESCO nato a TORTONA (AL) il 16/07/1967	1/2	'BRBFNC67L16L304J	Come convenuto con la Provincia - Servizio Espropri e con il Comune, dette particelle, ancorché private, sono già occupate effettivamente da sede stradale e saranno oggetto di cessione al Comune stesso da parte dei proprietari		54	45	03	A/2	4		€ 441,57		0	2	€ 0,53	€ 0,89	3	€ 6,40	€ 21,33	€ 22,22
		1/2				54	45	04	C/6	3		€ 330,02		0	2	€ 0,53	€ 0,89	3	€ 6,40	€ 21,33	€ 22,22
		1/2				54	45	05	A/2	6		€ 1.437,04		0	2	€ 0,53	€ 0,89	3	€ 6,40	€ 21,33	€ 22,22
7	CALDAROLA ALESSIA, nata a BARI (BA) il 11/03/1990	1/2	CLDLSS90C51A662R			55	5	01	A/2	1		€ 386,05		0	8	€ 0,53	€ 4,00	15	€ 6,40	€ 96,00	€ 100,00
		1/2				55	5	02	C/6	2		€ 166,97		0	8	€ 0,53	€ 4,00	15	€ 6,40	€ 96,00	€ 100,00
8	DELRIO CLAUDIO noto a ALGHERO (SS) il 30/05/1985	1/2	DLRCLD85E30A192I			55	5	01	A/2	1		€ 386,05		0	8	€ 0,53	€ 4,00	15	€ 6,40	€ 96,00	€ 100,00
		1/2				55	5	02	C/6	2		€ 166,97		0	8	€ 0,53	€ 4,00	15	€ 6,40	€ 96,00	€ 100,00

Dati catastali relativi alla proprietà					Dati catastali per l'identificazione del fondo								IND. ESPROPRIO	IND.OCCUPAZIONE TEMPORANEA				IND. SERVITU'			TOTALE IMPORTO (€)	
N. Ordine	DITTE	Quota Proprietà	Codice Fiscale	Note	Mappa				Qualità	Classe	Superficie	Reddito		Superficie da espropriare (mq)	Superficie da occupare (mq)	Prezzo unitario (€)	Importo (€)	Superficie da asservire (mq)	Prezzo unitario (€/ha)	Importo (€)		
					Catasto	Foglio	Mappale	Subalterno/ Porzione				Dominicale	Agrario									
9	DETTORI MARIA TERESA, nata a ROMA (RM) il 18/06/1935	1/3	DTTMTR35H58H501A	Trattasi di frontista di Strada Vicinale Pantaleona		52	218		D/1			€ 122,92		0	0	€ 0,53	€ 0,18	1	€ 6,40	€ 4,27	€ 4,44	
		23/99		Trattasi di frontista di Strada Vicinale Pantaleona		52	227		SEMIN IRRIG	3	128579	€ 1.394,52	€ 863,27	0	71	€ 0,27	€ 19,02	142,646	€ 3,20	€ 456,47	€ 475,49	
		23/99		Trattasi di frontista di Strada Vicinale Pantaleona		53	13		SEMIN IRRIG	2	75140	€ 970,16	€ 582,10	0	41	€ 0,27	€ 10,84	81,313	€ 3,20	€ 260,20	€ 271,04	
		23/99		Trattasi di frontista di Strada Vicinale Pantaleona		52	231	01	D/1		€ 12.282,00	0	83	€ 0,53	€ 44,36	166,343	€ 6,40	€ 1.064,60	€ 1.108,96			
		23/99		Trattasi di frontista di Strada Vicinale Pantaleona		52	231	02	D/1		€ 58,00	0	0	€ 0,53	€ -	0	€ 6,40	€ -	€ -			
		23/99		Trattasi di frontista di Strada Vicinale Pantaleona		53	12		SEMIN IRRIG	2	52250	€ 658,43	€ 404,77	0	76	€ 0,27	€ 20,26	152	€ 3,20	€ 486,21	€ 506,46	
		23/99		Trattasi di frontista di Strada Vicinale Pantaleona		53	5		SEMINATIVO	3	14800	€ 87,90	€ 87,90	0	26	€ 0,27	€ 7,06	53	€ 3,20	€ 169,50	€ 176,57	
		23/99		Trattasi di frontista di Strada Vicinale Pantaleona			AA	SEMINATIVO	3	5404	€ 30,42	€ 32,10	0	76	€ 0,27	€ 20,13	151	€ 3,20	€ 483,23	€ 503,37		
						53	4	AB	PRATO	U	3102	€ 17,46	€ 13,62								0	
								AC	SEMIN IRRIG	2	63844	€ 804,53	€ 494,59								0	
		23/99		Trattasi di frontista di Strada Vicinale Pantaleona		53	6		SEMINATIVO	3	79290	€ 470,92	€ 470,92	0	94	€ 0,27	€ 25,09	188,182	€ 3,20	€ 602,18	€ 627,27	
		23/99		Trattasi di frontista di Strada Vicinale Pantaleona		53	11		SEMINATIVO	3	55310	€ 328,50	€ 328,50	0	57	€ 0,27	€ 15,18	114	€ 3,20	€ 364,28	€ 379,46	
		23/99		Trattasi di frontista di Strada Vicinale Pantaleona		53	17	01	BCNC													
						53	17	02	A/2	1		€ 890,89	0	7	€ 0,53	€ 3,69	14	€ 6,40	€ 88,62	€ 92,31		
						53	17	03	A/4	1		€ 136,86	0	7	€ 0,53	€ 3,69	14	€ 6,40	€ 88,62	€ 92,31		
						53	17	04	D/10		€ 4.390,00	0	7	€ 0,53	€ 3,69	14	€ 6,40	€ 88,62	€ 92,31			
						53	17	05	F/2			0	7	€ 0,53	€ 3,69	14	€ 6,40	€ 88,62	€ 92,31			
						53	17	06	B/7	U	155	€ 44,83	0	7	€ 0,53	€ 3,69	14	€ 6,40	€ 88,62	€ 92,31		
10	DETTORI PAOLA, nata a a ROMA (RM) il 15/11/1940	1/3	DTTPLA40S55H501O	Trattasi di frontista di Strada Vicinale Pantaleona		52	218		D/1			€ 122,92		0	0	€ 0,53	€ 0,18	1	€ 6,40	€ 4,27	€ 4,44	
		23/99		Trattasi di frontista di Strada Vicinale Pantaleona		52	227		SEMIN IRRIG	3	128579	€ 1.394,52	€ 863,27	0	71	€ 0,27	€ 19,02	142,646	€ 3,20	€ 456,47	€ 475,49	
		23/99		Trattasi di frontista di Strada Vicinale Pantaleona		53	13		SEMIN IRRIG	2	75140	€ 970,16	€ 582,10	0	41	€ 0,27	€ 10,84	81,313	€ 3,20	€ 260,20	€ 271,04	
		23/99		Trattasi di frontista di Strada Vicinale Pantaleona		52	231	01	D/1		€ 12.282,00	0	83	€ 0,53	€ 44,36	166,343	€ 6,40	€ 1.064,60	€ 1.108,96			
		23/99		Trattasi di frontista di Strada Vicinale Pantaleona		52	231	02	D/1		€ 58,00	0	0	€ 0,53	€ -	0	€ 6,40	€ -	€ -			
		23/99		Trattasi di frontista di Strada Vicinale Pantaleona		53	12		SEMIN IRRIG	2	52250	€ 658,43	€ 404,77	0	76	€ 0,27	€ 20,26	152	€ 3,20	€ 486,21	€ 506,46	
		23/99		Trattasi di frontista di Strada Vicinale Pantaleona		53	5		SEMINATIVO	3	14800	€ 87,90	€ 87,90	0	26	€ 0,27	€ 7,06	53	€ 3,20	€ 169,50	€ 176,57	
		23/99		Trattasi di frontista di Strada Vicinale Pantaleona			AA	SEMINATIVO	3	5404	€ 30,42	€ 32,10	0	76	€ 0,27	€ 20,13	151	€ 3,20	€ 483,23	€ 503,37		
						53	4	AB	PRATO	U	3102	€ 17,46	€ 13,62								0	
								AC	SEMIN IRRIG	2	63844	€ 804,53	€ 494,59								0	
		23/99		Trattasi di frontista di Strada Vicinale Pantaleona		53	6		SEMINATIVO	3	79290	€ 470,92	€ 470,92	0	94	€ 0,27	€ 25,09	188,182	€ 3,20	€ 602,18	€ 627,27	
		23/99		Trattasi di frontista di Strada Vicinale Pantaleona		53	11		SEMINATIVO	3	55310	€ 328,50	€ 328,50	0	57	€ 0,27	€ 15,18	114	€ 3,20	€ 364,28	€ 379,46	
		23/99		Trattasi di frontista di Strada Vicinale Pantaleona		53	17	01	BCNC													
						53	17	02	A/2	1		€ 890,89	0	7	€ 0,53	€ 3,69	14	€ 6,40	€ 88,62	€ 92,31		
						53	17	03	A/4	1		€ 136,86	0	7	€ 0,53	€ 3,69	14	€ 6,40	€ 88,62	€ 92,31		
						53	17	04	D/10		€ 4.390,00	0	7	€ 0,53	€ 3,69	14	€ 6,40	€ 88,62	€ 92,31			
						53	17	05	F/2			0	7	€ 0,53	€ 3,69	14	€ 6,40	€ 88,62	€ 92,31			
						53	17	06	B/7	U	155	€ 44,83	0	7	€ 0,53	€ 3,69	14	€ 6,40	€ 88,62	€ 92,31		

Dati catastali relativi alla proprietà					Dati catastali per l'identificazione del fondo								IND. ESPROPRIO	IND.OCCUPAZIONE TEMPORANEA				IND. SERVITU'			TOTALE IMPORTO (€)												
N. Ordine	DITTE	Quota Proprietà	Codice Fiscale	Note	Mappa				Qualità	Classe	Superficie	Reddito		Superficie da espropriare (mq)	Superficie da occupare (mq)	Prezzo unitario (€)	Importo (€)	Superficie da asservire (mq)	Prezzo unitario (€/ha)	Importo (€)													
					Catasto	Foglio	Mappale	Subalterno/ Porzione				Dominicale	Agrario																				
11	DETTORI RAIMONDO, nato a ROMA (RM) il 09/01/1943	1/3	DTTRND43A09H501E	Trattasi di frontista di Strada Vicinale Pantaleona		52	218		D/1			€	122,92		0	0	€	0,53	€	0,18	1	€	6,40	€	4,27	€	4,44						
		53/99		Trattasi di frontista di Strada Vicinale Pantaleona		52	231	01	D/1			€	12.282,00		0	192	€	0,53	€	102,22	383,313	€	6,40	€	2.453,20	€	2.555,42						
		53/99		Trattasi di frontista di Strada Vicinale Pantaleona		52	231	02	D/1			€	58,00		0							€	6,40	€	-	€	-						
		53/99		Trattasi di frontista di Strada Vicinale Pantaleona		52	227		SEMIN IRRIG	3	128579	€	1.394,52	€	863,27	0	164	€	0,27	€	43,83	328,707	€	3,20	€	1.051,86	€	1.095,69					
		53/99		Trattasi di frontista di Strada Vicinale Pantaleona		53	13		SEMIN IRRIG	2	75140	€	970,16	€	582,10	0	94	€	0,27	€	24,98	187,374	€	3,20	€	599,60	€	624,58					
		53/99		Trattasi di frontista di Strada Vicinale Pantaleona		53	12		SEMIN IRRIG	2	52250	€	658,43	€	404,77	0	175	€	0,27	€	46,68	350	€	3,20	€	1.120,39	€	1.167,07					
		53/99		Trattasi di frontista di Strada Vicinale Pantaleona		53	5		SEMINATIVO	3	14800	€	87,90	€	87,90	0	61	€	0,27	€	16,27	122	€	3,20	€	390,59	€	406,87					
		53/99		Trattasi di frontista di Strada Vicinale Pantaleona			AA	SEMINATIVO	3	5404	€	30,42	€	32,10	0	174	€	0,27	€	46,40	348	€	3,20	€	1.113,54	€	1.159,93						
					53	4	AB	PRATO	U	3102	€	17,46	€	13,62	0																		
							AC	SEMIN IRRIG	2	63844	€	804,53	€	494,59	0																		
		53/99		Trattasi di frontista di Strada Vicinale Pantaleona		53	6		SEMINATIVO	3	79290	€	470,92	€	470,92	0	217	€	0,27	€	57,82	433,636	€	3,20	€	1.387,64	€	1.445,45					
		53/99		Trattasi di frontista di Strada Vicinale Pantaleona		53	11		SEMINATIVO	3	55310	€	328,50	€	328,50	0	131	€	0,27	€	34,98	262	€	3,20	€	839,43	€	874,41					
		53/99		Trattasi di frontista di Strada Vicinale Pantaleona		53	17	01	BCNC							0							32	€	6,40	€	204,21	€	212,71				
					53	17	02	A/2	1		€	890,89		0	16	€	0,53	€	8,51	32	€	6,40								€	204,21	€	212,71
					53	17	03	A/4	1		€	136,86		0	16	€	0,53	€	8,51	32	€	6,40								€	204,21	€	212,71
					53	17	04	D/10			€	4.390,00		0	16	€	0,53	€	8,51	32	€	6,40								€	204,21	€	212,71
					53	17	05	F/2						0	16	€	0,53	€	8,51	32	€	6,40								€	204,21	€	212,71
					53	17	06	B/7	U	155	€	44,83		0	16	€	0,53	€	8,51	32	€	6,40								€	204,21	€	212,71
12	DOGA ANGELA, nata a TORTONA (AL) il 18/05/1932	1/1		Particella ceduta a: RETE FERROVIARIA ITALIANA - SOCIETA' PER AZIONI in data 11/11/1985		49	52	06	F/4					0	11	€	0,53	€	5,83	22	€	6,40	€	140,80	€	146,63							
13	ENEL DISTRIBUZIONE S.P.A., con sede in ROMA (RM)	pr. Superf.	05779711000	Trattasi di frontista di Strada Vicinale Pantaleona		52	218		D/1			€	122,92		0	1	€	0,53	€	0,53	2	€	6,40	€	12,80	€	13,33						
14	ERG SOLAR PIEMONTE 3 S.r.l., con sede in GENOVA (GE)	pr. Superf.	10197350019	Trattasi di frontista di Strada Vicinale Pantaleona		52	231	01	D/1			€	12.282,00		0	358	€	0,53	€	189,74	716,000	€	6,40	€	4.582,40	€	4.772,14						
		pr. Superf.		Trattasi di frontista di Strada Vicinale Pantaleona		52	231	02	D/1			€	58,00		0	0	€	0,53	€	-	0	€	6,40	€	-	€	-						
15	FAP INVESTMENTS S.R.L., sede in SAN ZENO NAVIGLIO (BS)		0258707984	Come convenuto con la Provincia - Servizio Espropri e con il Comune, dette particelle, ancorché private, sono già occupate effettivamente da sede stradale e saranno oggetto di cessione al Comune stesso da parte dei proprietari		54	125		SEMINATIVO	3	412	€	2,45	€	2,45	0	120	€	0,27	€	32,00	240	€	3,20	€	768,00	€	800,00					
						54	73		F/1					0	740	€	0,53	€	394,67	1480	€	6,40	€	9.472,00	€	9.866,67							
						49	480		SEMINATIVO	1	109842	€	1.162,94	€	964,39	0	290	€	0,27	€	77,33	580	€	3,20	€	1.856,00	€	1.933,33					
16	FOSSATI ANDREA, fu GIUSEPPE	4/15		Trattasi del sedime, nonché aree di pertinenza, della esistente SS10 di proprietà demaniale e in gestione ad ANAS S.p.A.		49	186		PRATO IRRIG	3	1400	€	8,97	€	8,31	0	37	€	0,27	€	9,96	75	€	3,20	€	238,93	€	248,89					
17	FOSSATI ANGIOLINA, fu GIUSEPPE	4/15		Trattasi del sedime, nonché aree di pertinenza, della esistente SS10 di proprietà demaniale e in gestione ad ANAS S.p.A.		49	186		PRATO IRRIG	3	1400	€	8,97	€	8,31	0	37	€	0,27	€	9,96	75	€	3,20	€	238,93	€	248,89					
18	FOSSATI LUIGI, fu GIUSEPPE	4/15		Trattasi del sedime, nonché aree di pertinenza, della esistente SS10 di proprietà demaniale e in gestione ad ANAS S.p.A.		49	186		PRATO IRRIG	3	1400	€	8,97	€	8,31	0	37	€	0,27	€	9,96	75	€	3,20	€	238,93	€	248,89					

Dati catastali relativi alla proprietà					Dati catastali per l'identificazione del fondo								IND. ESPROPRIO	IND.OCCUPAZIONE TEMPORANEA				IND. SERVITU'			TOTALE IMPORTO (€)
N. Ordine	DITTE	Quota Proprietà	Codice Fiscale	Note	Mappa				Qualità	Classe	Superficie	Reddito		Superficie da espropriare (mq)	Superficie da occupare (mq)	Prezzo unitario (€)	Importo (€)	Superficie da asservire (mq)	Prezzo unitario (€/ha)	Importo (€)	
					Catasto	Foglio	Mappale	Subalterno/ Porzione				Dominicale	Agrario								
19	FOSSATI PIERINO, fu GIUSEPPE	3/15		Trattasi del sedime, nonché aree di pertinenza, della esistente SS10 di proprietà demaniale e in gestione ad ANAS S.p.A.		49	186		PRATO IRRIG	3	1400	€ 8,97	€ 8,31	0	28	€ 0,27	€ 7,47	56	€ 3,20	€ 179,20	€ 186,67
20	ITALIANA PETROLI SPA con sede in ROMA (RM)					49	464		F/1					0	6	€ 0,53	€ 3,20	12	€ 6,40	€ 76,80	€ 80,00
21	TANG ANGELA nata a PRATO (PO) il 27/08/2001		TNGNGL01M67G999Z			49	70	03	C/2			€ 110,62		0	3	€ 0,53	€ 1,33	5	€ 6,40	€ 32,00	€ 33,33
						49	70	05	A/2	2		€ 871,52		0	3	€ 0,53	€ 1,33	5	€ 6,40	€ 32,00	€ 33,33
22	TANG AIXIAN, nata in CINA REPUBBLICA POPOLARE (EE) il 04/03/1970		TNGXNA70C44Z210W			49	458		SEMIN IRRIG	1	25726	€ 390,62	€ 212,58	0	84	€ 0,27	€ 22,40	168	€ 3,20	€ 537,60	€ 560,00
23	TORTONESE GIOVANNA, nata a TORTONA (AL) il 05/04/1951		TRTGNN51D45L604T			55	187		SEMIN ARBOR	4		€ 38,39	€ 29,25	0	17	€ 0,27	€ 4,53	34	€ 3,20	€ 108,80	€ 113,33
						55	7	03	A/2	3		€ 743,70		0	30	€ 0,53	€ 15,73	59	€ 6,40	€ 377,60	€ 393,33
						55	7	04	C/6	2		€ 81,91		0	30	€ 0,53	€ 15,73	59	€ 6,40	€ 377,60	€ 393,33
24	VDR S.R.L. con sede in TORTONA (AL)		02780320061			49	382		SEMIN IRRIG	1	57030	€ 865,93	€ 471,26	0	100	€ 0,27	€ 26,67	200	€ 3,20	€ 640,00	€ 666,67
25	ZUCCOTTI UMBERTO ; FU GIOVANNI nato/a a MILANO (MI) il 26/07/1901			Trattasi del sedime, nonché aree di pertinenza, della esistente SS10 di proprietà demaniale e in gestione ad ANAS S.p.A.		49	183		PRATO IRRIG	2	3460	€ 35,74	€ 26,80	0	220	€ 0,27	€ 58,67	440	€ 3,20	€ 1.408,00	€ 1.466,67
				Trattasi del sedime, nonché aree di pertinenza, della esistente SS10 di proprietà demaniale e in gestione ad ANAS S.p.A.		49	465		PRATO IRRIG	2	370	€ 3,82	€ 2,87	0	8	€ 0,27	€ 2,13	16	€ 3,20	€ 51,20	€ 53,33
				Trattasi del sedime, nonché aree di pertinenza, della esistente SS10 di proprietà demaniale e in gestione ad ANAS S.p.A.		49	466		PRATO IRRIG	2	460	€ 4,75	€ 3,56	0	24	€ 0,27	€ 6,40	48	€ 3,20	€ 153,60	€ 160,00
tot. Parz.														tot. Parz.		€ 2.496,90	tot. Parz.		€ 59.971,20	€ 62.468,10	

NUMERO PROGR.	COMUNE	FOGLIO/ eventual e mappale	CLASSIFICAZIONE DEL BENE PUBBLICO Specificare se Demanio/patrimonio indisponibile	TIPO DI BENE Specificare se Strada, Corso d'acqua, Terreno	ENTE PROPRIETARIO Specificare se Stato, Regione, Provincia, Comune, altro	ENTE GESTORE Se diverso dal proprietario	SUPERFICIE INTERESSATA DAL PROGETTO (m)	TIPO DI OCCUPAZIONE Permanente o Temporanea	CONTENUTO Specificare l'azione che origina la richiesta	PROVVEDIMENTO CONCESSIONE AMMINISTRATIVA Indicare estremi provvedimento se già ottenuta
1	ALESSANDRIA(AL)	234	DEMANIO	STRADA VICINALE MOLINARA	COMUNE DI ALESSANDRIA		450	Permanente (fino alla dismissione dell'impianto)	occupazione temporanea per realizzazione opere e servitù di elettrودotto interrato e passaggio	-
2	TORTONA (AL)	53	DEMANIO	ATTRAVERSAMENTO ROGGIA CERCA BRACCIO SINISTRO	COMUNE DI TORTONA	CONSORZIO ROGGE TORTONESI	4	Permanente (fino alla dismissione dell'impianto)	occupazione temporanea per realizzazione opere e servitù di elettrودotto interrato e passaggio	
3	TORTONA (AL)	54	DEMANIO	STRADA COMUNALE CERCA	COMUNE DI TORTONA		105	Permanente (fino alla dismissione dell'impianto)	occupazione temporanea per realizzazione opere e servitù di elettrودotto interrato e passaggio	
4	TORTONA (AL)	54	DEMANIO	ATTRAVERSAMENTO ROGGIA CERCA	COMUNE DI TORTONA	CONSORZIO ROGGE TORTONESI	4	Permanente (fino alla dismissione dell'impianto)	occupazione temporanea per realizzazione opere e servitù di elettrودotto interrato e passaggio	
5	TORTONA (AL)	54	DEMANIO	STRADA COMUNALE BOSCO	COMUNE DI TORTONA		770	Permanente	occupazione temporanea per realizzazione opere e servitù di elettrودotto interrato e passaggio	-
6	TORTONA (AL)	54	DEMANIO	ATTRAVERSAMENTO ROGGIA VERO	COMUNE DI TORTONA	CONSORZIO ROGGE TORTONESI	3	Permanente	occupazione temporanea per realizzazione opere e servitù di elettrودotto interrato e passaggio	
7	TORTONA (AL)	54 M 127	DEMANIO	STRADA COMUNALE BOSCO	COMUNE DI TORTONA (AL) con sede in TORTONA (AL), P.IVA 00384600060		490	Permanente	occupazione temporanea per realizzazione opere e servitù di elettrودotto interrato e passaggio	
8	TORTONA (AL)	54 M 76, 62	DEMANIO	STRADA COMUNALE BOSCO	COMUNE DI TORTONA (AL) con sede in TORTONA (AL), P.IVA 00384600060		240	Permanente	occupazione temporanea per realizzazione opere e servitù di elettrودotto interrato e passaggio	
9	TORTONA (AL)	54 M 57	DEMANIO	STRADA	COMUNE DI TORTONA (AL) con sede in TORTONA (AL), P.IVA 00384600060		85	Permanente	occupazione temporanea per realizzazione opere e servitù di elettrودotto interrato e passaggio	
10	TORTONA (AL)	54 M 74	DEMANIO	STRADA VICINALE GEROLA	COMUNE DI TORTONA		160	Permanente	occupazione temporanea per realizzazione opere e servitù di elettrودotto interrato e passaggio	
11	TORTONA (AL)	54 M 25	DEMANIO	RETE FERROVIARIA E AREE DI PERTINENZA	RETE FERROVIARIA ITALIANA - SOCIETA' PER AZIONI		10	Permanente	occupazione temporanea per realizzazione opere e servitù di elettrودotto interrato e passaggio	
12	TORTONA (AL)	54 M 26	DEMANIO	RETE FERROVIARIA E AREE DI PERTINENZA	RETE FERROVIARIA ITALIANA - SOCIETA' PER AZIONI		15	Permanente	occupazione temporanea per realizzazione opere e servitù di elettrودotto interrato e passaggio	
13	TORTONA (AL)	55 M 215	DEMANIO	RETE FERROVIARIA E AREE DI PERTINENZA	RETE FERROVIARIA ITALIANA - SOCIETA' PER AZIONI		15	Permanente	occupazione temporanea per realizzazione opere e servitù di elettrودotto interrato e passaggio	
14	TORTONA (AL)	55 M 217	DEMANIO	RETE FERROVIARIA E AREE DI PERTINENZA	RETE FERROVIARIA ITALIANA - SOCIETA' PER AZIONI		15	Permanente	occupazione temporanea per realizzazione opere e servitù di elettrودotto interrato e passaggio	
15	TORTONA (AL)	49 M 52	DEMANIO	RETE FERROVIARIA E AREE DI PERTINENZA	RETE FERROVIARIA ITALIANA - SOCIETA' PER AZIONI		15	Permanente	occupazione temporanea per realizzazione opere e servitù di elettrودotto interrato e passaggio	
16	TORTONA (AL)	49 M 451	DEMANIO	RETE FERROVIARIA E AREE DI PERTINENZA	RETE FERROVIARIA ITALIANA - SOCIETA' PER AZIONI		25	Permanente	occupazione temporanea per realizzazione opere e servitù di elettrودotto interrato e passaggio	
17	TORTONA (AL)	49	DEMANIO	STRADA COMUNALE BOSCO	COMUNE DI TORTONA		730	Permanente	occupazione temporanea per realizzazione opere e servitù di elettrودotto interrato e passaggio	-
18	TORTONA (AL)	49 M 468	DEMANIO	RELITTO DI STRADE PUBBLICHE	COMUNE DI TORTONA		30	Permanente	occupazione temporanea per realizzazione opere e servitù di elettrودotto interrato e passaggio	
19	TORTONA (AL)	49	DEMANIO	ATTRAVERSAMENTO ROGGIA LACIAZZOLO	COMUNE DI TORTONA	CONSORZIO ROGGE TORTONESI	6	Permanente	occupazione temporanea per realizzazione opere e servitù di elettrودotto interrato e passaggio	-
20	TORTONA (AL)	49	DEMANIO	SP211	PROVINCIA DI ALESSANDRIA		370	Permanente	occupazione temporanea per realizzazione opere e servitù di elettrودotto interrato e passaggio	-
21	TORTONA (AL)	46	DEMANIO	SS10 - RONDO' PADANA INFERIORE	STATO	ANAS S.P.A.	215	Permanente	occupazione temporanea per realizzazione opere e servitù di elettrودotto interrato e passaggio	-
22	TORTONA (AL)	46	DEMANIO	SOTTOPASSAGGIO CAVALCAVIA AUTOSTRADA	MINISTERO DELLE INFRASTRUTTURE E DEI TRASPORTI	MILANO SERRAVALLE MILANO TANGENZIALI S.P.A.	25	Permanente	occupazione temporanea per realizzazione opere e servitù di elettrودotto interrato e passaggio	-
23	TORTONA (AL)	47	DEMANIO	ATTRAVERSAMENTO TORRENTE SCRIVIA	STATO	AIPO	235	Permanente	occupazione temporanea per realizzazione opere e servitù di elettrودotto interrato e passaggio	-
24	TORTONA (AL)	47	DEMANIO	SS10 - RONDO' PADANA INFERIORE	STATO	ANAS S.P.A.	360	Permanente	occupazione temporanea per realizzazione opere e servitù di elettrودotto interrato e passaggio	-
25	TORTONA (AL)	47	DEMANIO	ATTRAVERSAMENTO TORRENTE OSSONA	STATO	REGIONE PIEMONTE - SETTORE OOPP AL-AT	15	Permanente	occupazione temporanea per realizzazione opere e servitù di elettrودotto interrato e passaggio	-
26	TORTONA (AL)	47	DEMANIO	SS10 - RONDO' PADANA INFERIORE	STATO	COMUNE DI TORTONA	125	Permanente	occupazione temporanea per realizzazione opere e servitù di elettrودotto interrato e passaggio	-
27	TORTONA (AL)	47 M 63	DEMANIO	AREA PERTINENZA STRADALE	AZIENDA AUTONOMA STATALE DELLA STRADA		5	Permanente	occupazione temporanea per realizzazione opere e servitù di elettrودotto interrato e passaggio	

28	TORTONA (AL)	47 M 60	DEMANIO	RETE FERROVIARIA	RETE FERROVIARIA ITALIANA - SOCIETA' PER AZIONI		25	Permanente	occupazione temporanea per realizzazione opere e servitù di elettrodotto interrato e passaggio	
29	TORTONA (AL)	47 M 161	DEMANIO	TERRENO	DEMANIO PUBBLICO DELLO STATO		20	Permanente	occupazione temporanea per realizzazione opere e servitù di elettrodotto interrato e passaggio	
30	TORTONA (AL)	47 M 273	DEMANIO	STRADA BERTARINO - BENE COMUNE NON CENSIBILE	COMUNE DI TORTONA		110	Permanente	occupazione temporanea per realizzazione opere e servitù di elettrodotto interrato e passaggio	
31	TORTONA (AL)	47	DEMANIO	STRADA COMUNALE BERTARINO	COMUNE DI TORTONA		80	Permanente	occupazione temporanea per realizzazione opere e servitù di elettrodotto interrato e passaggio	-
32	TORTONA (AL)	42	DEMANIO	STRADA STATALE PER VOGHERA	STATO	COMUNE DI TORTONA	1100	Permanente	occupazione temporanea per realizzazione opere e servitù di elettrodotto interrato e passaggio	-
33	TORTONA (AL)	44	DEMANIO	STRADA STATALE PER VOGHERA	STATO	COMUNE DI TORTONA	230	Permanente	occupazione temporanea per realizzazione opere e servitù di elettrodotto interrato e passaggio	-
34	TORTONA (AL)	44	DEMANIO	STRADA RONCO	COMUNE DI TORTONA		270	Permanente	occupazione temporanea per realizzazione opere e servitù di elettrodotto interrato e passaggio	-
35	TORTONA (AL)	44	DEMANIO	ATTRAVERSAMENTO ROGGIA RONCO RAMO POLIGONO	COMUNE DI TORTONA	CONSORZIO ROGGE TORTONESI	2	Permanente	occupazione temporanea per realizzazione opere e servitù di elettrodotto interrato e passaggio	-